

«СОГЛАСОВАНО»  
Руководитель ГОРОО  
В.А. Скитович  
« 09 » 2023 года

«УТВЕРЖДАЮ»  
Директор МБОУ СОШ № 5  
О.В. Гришина  
« 09 » 2023 года

«СОГЛАСОВАНО»  
Главный государственный инспектор  
безопасности дорожного движения  
Попов А.В.  
« 09 » 2023 года

1

# ПАСПОРТ

дорожной безопасности образовательного учреждения  
МБОУ СОШ № 5  
(наименование образовательного учреждения)

г Саяногорск

2023

## Общие сведения

Муниципальное бюджетное общеобразовательное учреждение муниципального образования г. Саяногорск средняя общеобразовательная школа № 5

(Наименование ОУ)

**Тип ОУ** Средняя общеобразовательная школа

**Юридический адрес ОУ:** Республика Хакасия г. Саяногорск Советский мкрн д. 11

**Фактический адрес ОУ:** Республика Хакасия г. Саяногорск Советский мкрн д. 11

Руководители ОУ:

**Директор (заведующий)**

Гришина Ольга Валериевна, т. 6-89-00

**Заместитель директора по учебно-воспитательной работе**

Золотых Вера Анатольевна, Галахова Марина Павловна, Дмитриева Марина Геннадьевна, т. 7-82-59

**Заместитель директора по воспитательной работе**

Лыскина Елена Федоровна т. 7-82-59

**Ответственные работники муниципального органа образования**

Главный специалист ГорОО Лебедева Елена Анатольевна т. 2-41-94

**Ответственные от Госавтоинспекции**

Главный государственный инспектор безопасности дорожного движения по г. Саяногорску Попов Андрей Васильевич т. 2-31-01

**Ответственные работники за мероприятия по профилактике детского травматизма**

Ст. инспектор по пропаганде ОГИБДД ОМВД России по городу Саяногорску Микулко Лидия Геннадьевна

**Руководитель или ответственный работник дорожно-эксплуатационной организации, осуществляющей содержание УДС**

Первый заместитель главы города Саяногорска по вопросам ЖКХ

Степанова Людмила Павловна

**Руководитель или ответственный работник дорожно-эксплуатационной организации, осуществляющей содержание ТСОДД\***

Первый заместитель главы города Саяногорска по вопросам ЖКХ

Степанова Людмила Павловна

**Количество обучающихся** 1383 человека

**Наличие уголка по БДД** 1этаж фойе

(если имеется, указать место расположения)

**Наличие класса по БДД** кабинет № 107

(если имеется, указать место расположения)

**Наличие автогородка (площадки) по БДД** имеется

**Наличие автобуса в ОУ** не имеется

(при наличии автобуса)

**Владелец автобуса** не имеется

(ОУ, муниципальное образование и др.)

**Время занятий в ОУ:**

1-ая смена: 8:00 – 13:50

2-ая смена: 13:10 – 18:55

внеклассные занятия: 14:00 – 19:00

Телефоны оперативных служб:

01, 101 - пожарная охрана

02, 102 - дежурная часть

03, 103 - скорая помощь

## Содержание:

### I. План-схемы ОУ.

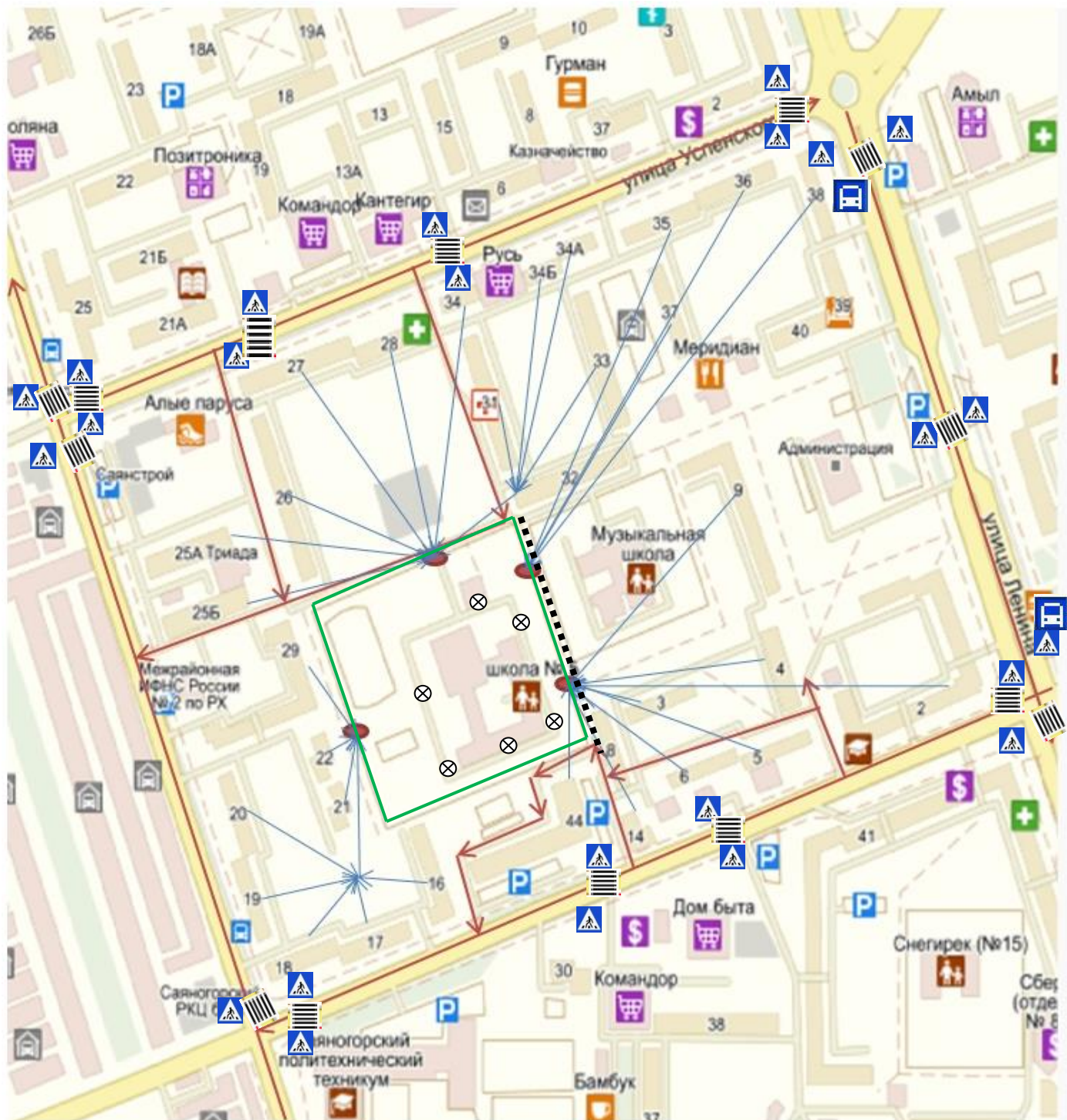
1. район расположения ОУ, пути движения транспортных средств и детей (обучающихся);
2. организация дорожного движения в непосредственной близости от образовательного учреждения с размещением соответствующих технических средств, маршруты движения детей и расположение парковочных мест;
3. маршруты движения организованных групп детей от ОУ к стадиону, парку или к спортивно-оздоровительному комплексу;
4. пути движения транспортных средств к местам разгрузки/погрузки и рекомендуемых безопасных путей передвижения детей по территории образовательного учреждения.

### II. Информация об обеспечении безопасности перевозок детей специальным транспортным средством (автобусом).




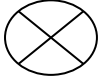




1. общие сведения;
2. маршрут движения автобуса до ОУ;
3. безопасное расположение остановки автобуса ОУ.

### III. Приложения:

**I. План-схемы образовательной организации.  
План-схема района расположения ОУ,  
пути движения транспортных средств и детей (учеников)**



3

-  - маршруты движение автотранспорта
-  - маршрут движения пешеходов
-  - выход
-  - искусственное освещение
-  - пешеходная дорожка
-  - знак пешеходный переход
-  - пешеходный переход
-  - автобусная остановка

## Рекомендации к составлению план-схемы района расположения ОУ

1. Район расположения образовательного учреждения определяется группой жилых домов, зданий и улично-дорожной сетью с учетом остановок общественного транспорта (выходов из станций метро), центром которого является непосредственно образовательное учреждение;

2. Территория, указанная в схеме, включает в себя:

- образовательное учреждение;
- стадион вне территории ОУ, на котором могут проводиться занятия по физической культуре (*при наличии*);
- парк, в котором преподавателями проводятся занятия на открытом воздухе (*при наличии*);
- спортивно-оздоровительный комплекс (*при наличии*);
- жилые дома, в которых проживает большая часть детей (учеников) данного образовательного учреждения;
- автомобильные дороги и тротуары;

3. На схеме обозначено:

- расположение жилых домов, зданий и сооружений;
- сеть автомобильных дорог;
- пути движения транспортных средств;
- пути движения детей (учеников) в/из образовательного учреждения;
- уличные (наземные – регулируемые / нерегулируемые) и внеуличные (надземные и подземные) пешеходные переходы;
- названия улиц и нумерация домов.

Схема необходима для общего представления о районе расположения ОУ. Для изучения безопасности движения детей на схеме обозначены наиболее частые пути движения учеников от дома (от отдаленных остановок маршрутных транспортных средств) к ОУ и обратно.

При исследовании маршрутов движения детей необходимо уделить особое внимание опасным зонам, где часто дети (ученики, обучающиеся) пересекают проезжую часть не по пешеходному переходу.

**Схема организации дорожного движения в непосредственной близости от образовательного учреждения с размещением соответствующих технических средств, маршруты движения детей и расположение парковочных мест**

*(допускается схему дополнять фотоматериалами)*

**Рекомендации к составлению схемы организации дорожного движения в непосредственной близости от образовательного учреждения**

1. Схема организации дорожного движения ограничена автомобильными дорогами, находящимися в непосредственной близости от образовательного учреждения;
  2. На схеме обозначено:
    - здание ОУ с указанием территории, принадлежащей непосредственно ОУ (при наличии указать ограждение территории);
    - автомобильные дороги и тротуары;
    - уличные (наземные – регулируемые / нерегулируемые) и внеуличные (надземные и подземные) пешеходные переходы на подходах к ОУ;
    - дислокация существующих дорожных знаков и дорожной разметки;
    - другие технические средства организации дорожного движения;
    - направление движения транспортных средств по проезжей части;
    - направление безопасного маршрута движения детей (учеников, обучающихся);
  3. На схеме указано расположение остановок маршрутных транспортных средств и безопасные маршруты движения детей (учеников) от остановочного пункта к ОУ и обратно;
  4. При наличии стоянки (парковочных мест) около ОУ, указывается место расположение и безопасные маршруты движения детей (учеников) от парковочных мест к ОУ и обратно.
- К схеме (в случае необходимости) должен быть приложен план мероприятий по приведению существующей организации дорожного движения к организации движения, соответствующей нормативным техническим документам, действующим в области дорожного движения, по окончании реализации которого готовится новая схема.



Маршруты движения организованных групп детей от ОУ к стадиону, парку или к спортивно-оздоровительному комплексу

1. Схема организации дорожного движения в непосредственной близости от образовательной организации с размещением соответствующих технических средств организации дорожного движения, маршрутов движения детей и расположения парковочных мест



6

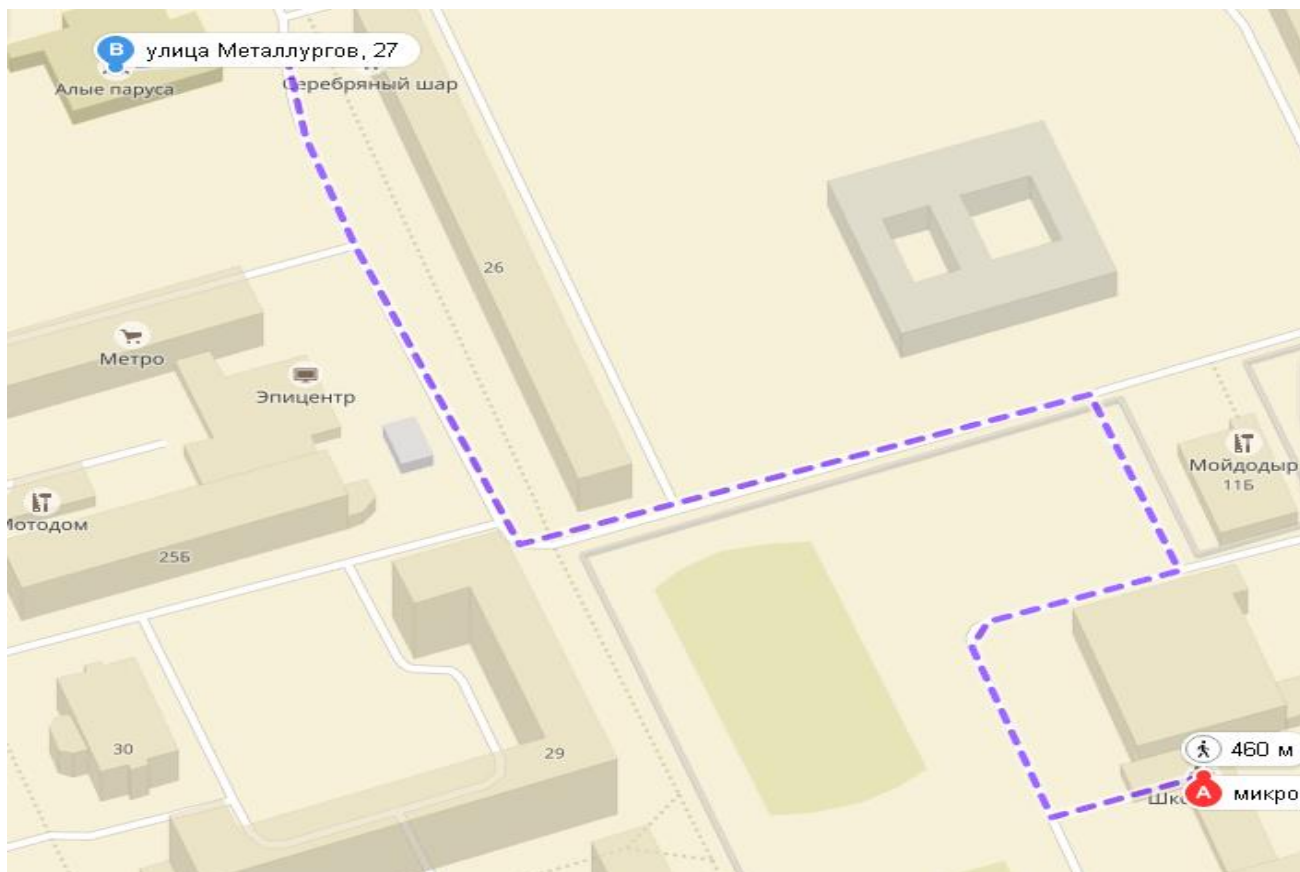


- парковка




- направление движение


# 1. Маршрут движения детей в плавательный бассейн «Алые паруса» г. Саяногорска



7

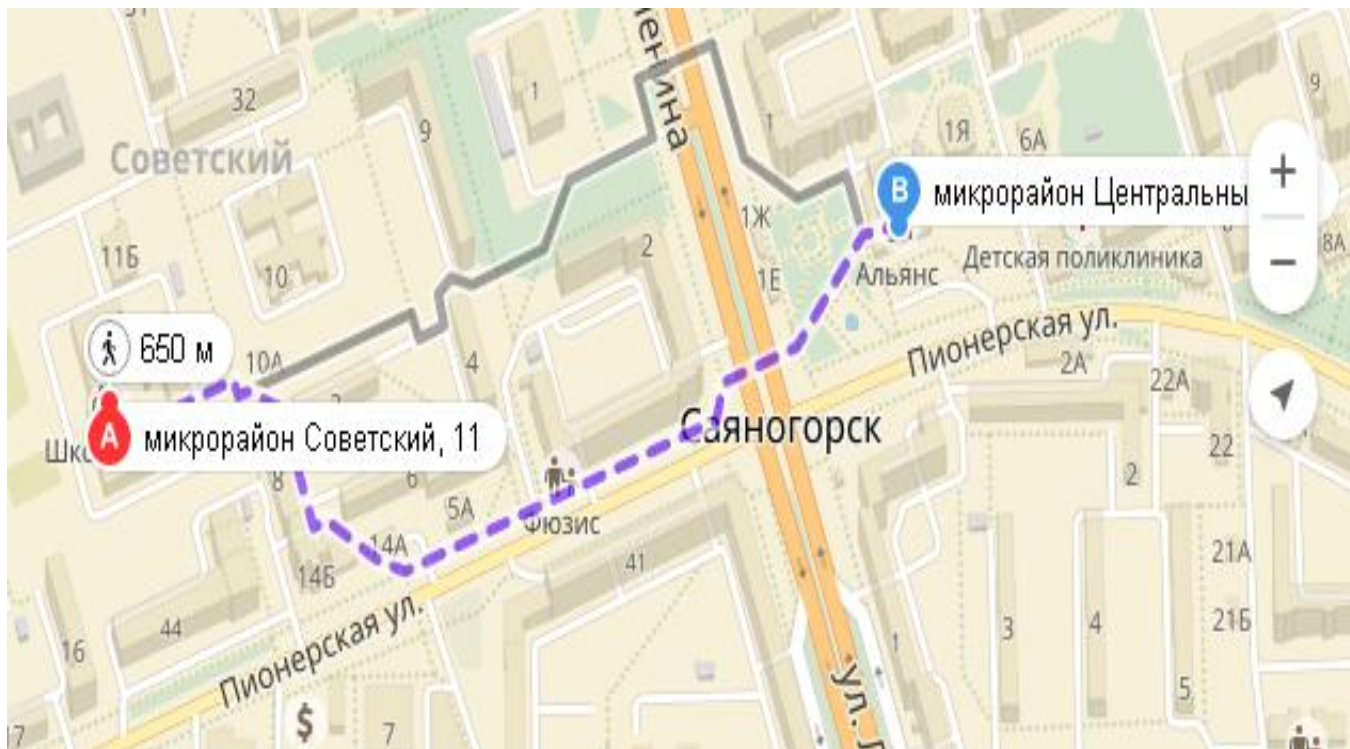
----- - маршрут движения



 - пункт отправления


 - пункт назначения



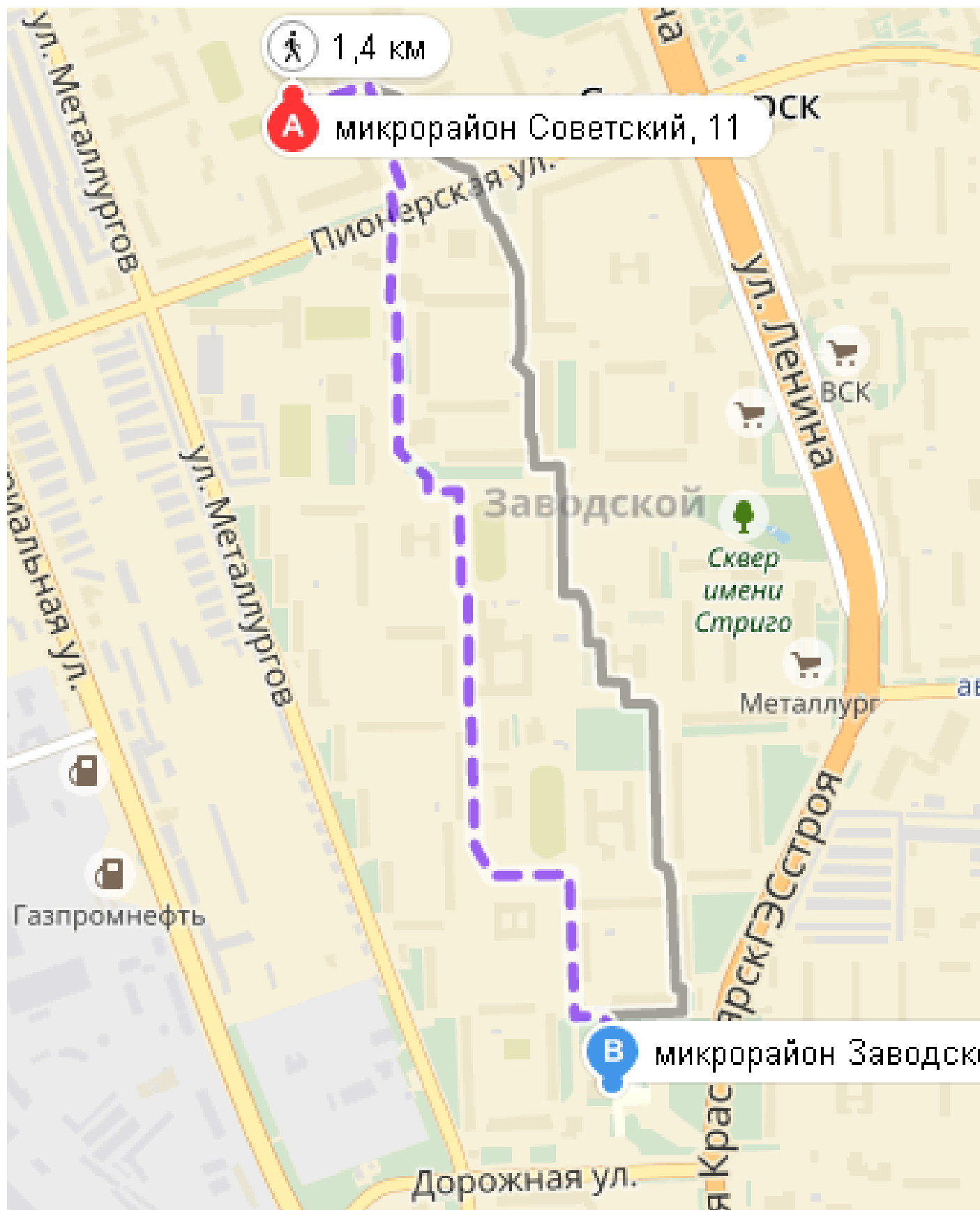
2. Маршрут движения детей в кинотеатр «Альянс» г. Саяногорска



 - маршрут движения  
 - пункт отправления

 - пункт назначения

3. Маршрут движения детей в ДК «Визит» г. Саяногорска



----- - маршрут движения

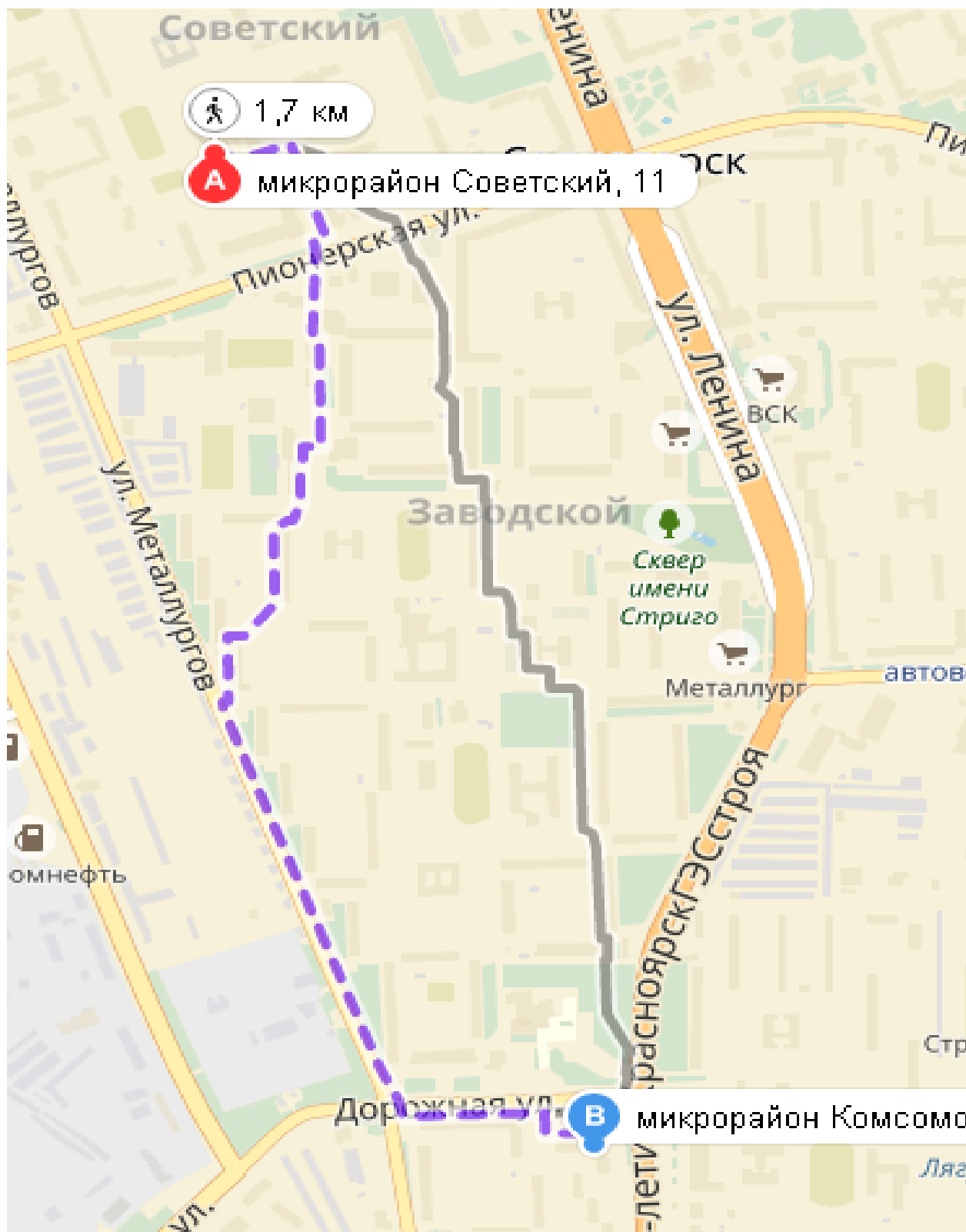


- пункт отправления



- пункт назначения

4. Маршрут движения детей в центр детского творчества (ЦДТ) г. Саяногорска



10

----- - маршрут движения



- пункт отправления



- пункт назначения

5. Пути движения транспортных средств к местам разгрузки/погрузки и рекомендуемые пути передвижения детей по территории образовательного учреждения

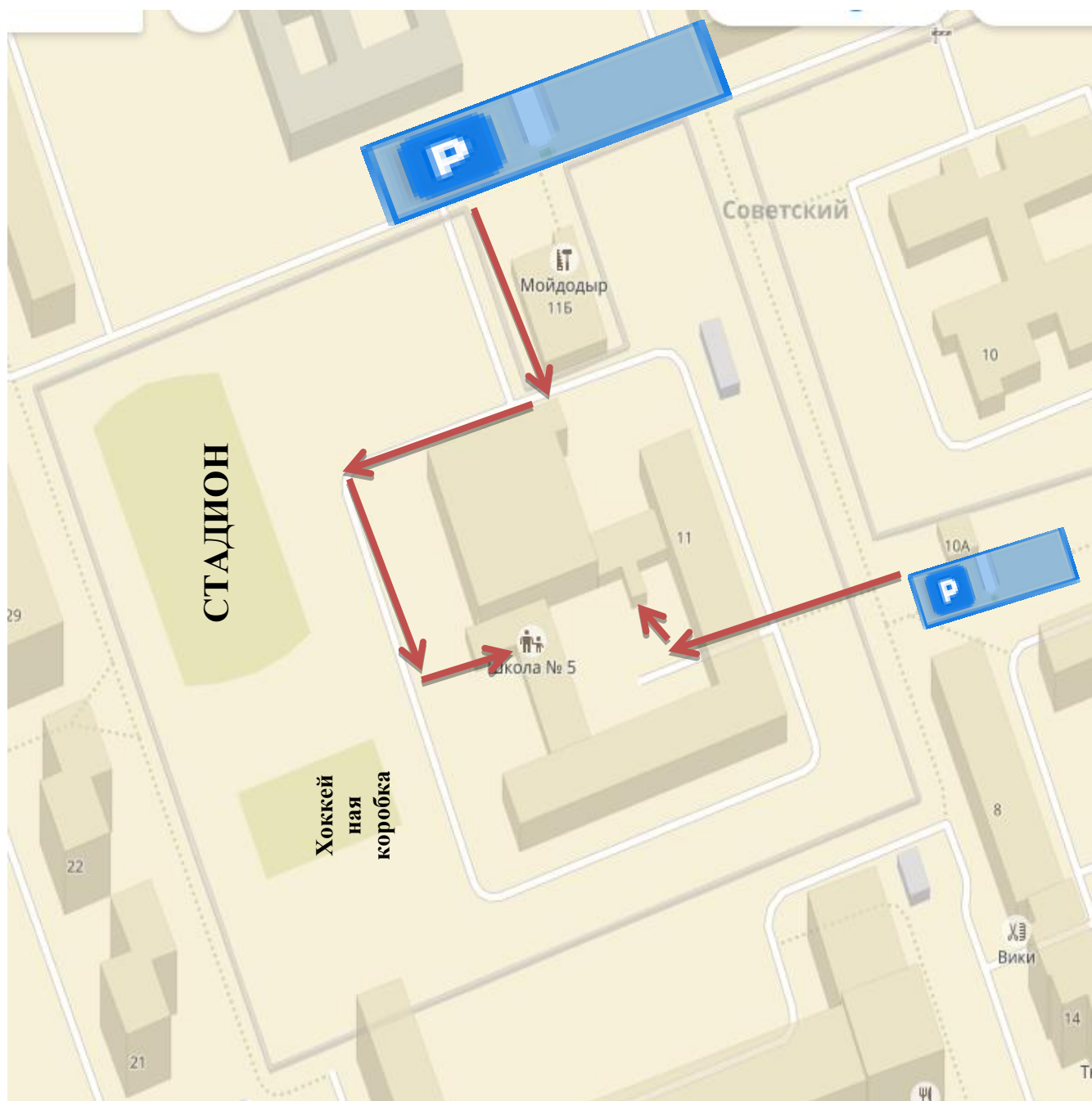


- парковка



- направление движение

## 7. Безопасное расположение остановки автобуса у ОО



12



- парковка




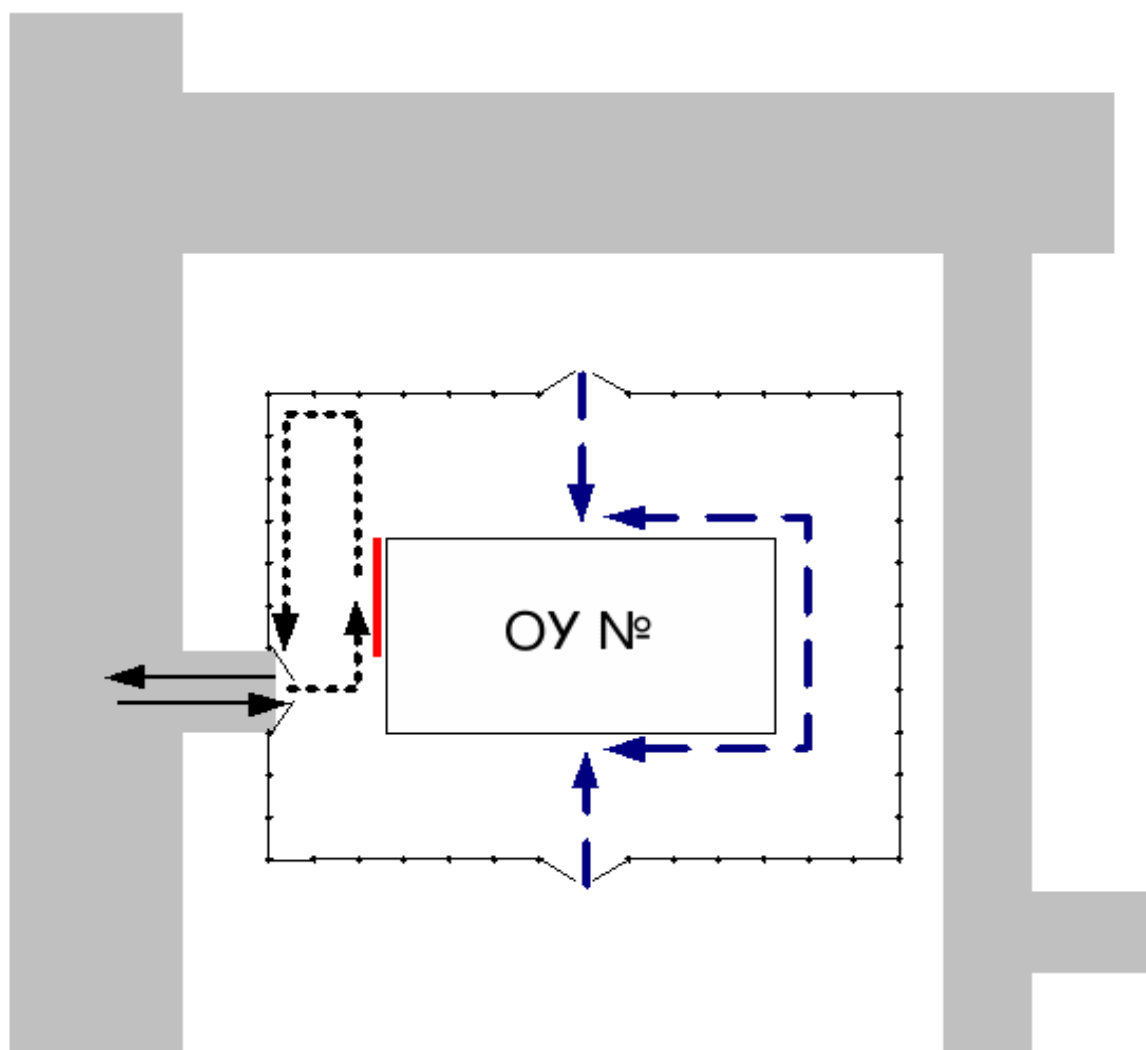
- направление движение

**Рекомендации к составлению схемы маршрутов движения организованных групп детей от ОУ к стадиону, парку или к спортивно-оздоровительному комплексу**

На схеме района расположения ОУ указываются безопасные маршруты движения детей от ОУ к стадиону, парку или спортивно-оздоровительному комплексу и обратно.

Данные схемы должны использоваться преподавательским составом при организации движения групп детей к местам проведения занятий вне территории ОУ.

**Пути движения транспортных средств к местам разгрузки/погрузки и рекомендуемые пути передвижения детей по территории образовательного учреждения**



- въезд/выезд грузовых транспортных средств



- движение грузовых транспортных средств по территории образовательного учреждения



- движение детей и подростков на территории образовательного учреждения



- место разгрузки/погрузки



## **Рекомендации к составлению схемы пути движения транспортных средств к местам разгрузки/погрузки**

На схеме указывается примерная траектория движения транспортного средства на территории ОУ, в том числе место погрузки/разгрузки, а также безопасный маршрут движения детей во время погрузочно-разгрузочных работ.

В целях обеспечения безопасного движения детей по территории ОУ необходимо исключить пересечение пути движения детей и пути движения транспортных средств.